

\Gli itinerari escursionistici in Provincia di Livorno
(Isola d'Elba)

L'anello di Cavo

Nel promontorio a Nord Est dell'Isola d'Elba



Sviluppo: Cavo – Case Giannone – Martella – Mausoleo Tonietti - Cavo

Dislivello: 130 m in salita - **Difficoltà:** E

Lunghezza: 6,8 Km

Ore di marcia: 2h 00'

Periodi consigliati: tutto l'anno

Accesso: Cavo è raggiungibile da Portoferraio tramite la S.P.24. Dopo 1 Km si prende la S.P.26 che va percorsa interamente fino al termine.

Detto anche “Il percorso del Mausoleo”, questo giro ad anello proposto dal Parco dell'Arcipelago Toscano, è un tranquillo percorso escursionistico – storico nella punta settentrionale dell'isola d'Elba.

Questa parte del territorio elbano era ricca di miniere, ragion per cui le facoltose famiglie che gestirono queste attività, si stabilirono a Cavo, dove troviamo ancora oggi alcune ville e castelli, tra cui Villa Tonietti, costruita in stile eclettico, simile a un castello.

Oltre a questo edificio troviamo sulle alture il mausoleo, un monumento costruito nel 1900 dalla stessa famiglia in stile gotico, come tomba di famiglia privata. In seguito fu abbandonata, e ora si trova in cattivo stato d'uso.

Il giro ad anello percorre a più livelli la punta nord-est dell'isola, fino a giungere nel punto più elevato, dove sorge il mausoleo. Punto di partenza e arrivo è il grazioso paese di Cavo dell'Elba.

Partiamo da **Cavo** (s.l.d.m.), dove percorriamo per intero il suo lungomare Kennedy in direzione nord. Terminato lo stesso, imbocchiamo Via Frugoso, che supera internamente Capo Scandelli e Capo Castello, nella zona dove sorgono le ville più interessanti e facoltose di Cavo. La strada termina nei pressi di un bivio, dove troviamo un cartello dell'ente parco sul percorso da fare. Qui svoltiamo a sinistra, lungo una strada cementata.

In seguito procediamo in piano su sentiero, che coincide con l'inizio della GTE, la Grande Traversata dell'Elba, un tracciato che percorre per intero l'isola, da est a ovest.

Si continua su sterrato tra due file di alberi di leccio e pino, fino al bivio per Case Giannone (20 m – 30' di cammino da Cavo), con bella visuale sulle isole dei Topi e di Palmaiola (foto).

Si procede a sinistra, dove troviamo un tornante che risale la collina di Capo Vita, punta settentrionale dell'Elba.

Seguendo le indicazioni della GTE, si procede a larghi zig zag sulla collina, dove si alternano belle leccete a tratti di macchia mediterranea, dove trionfa il rosmarino, il cisto, la ginestra e il mirto. Dopo un ampio tornante ci affacciamo sul versante occidentale del Monte Lentisco, con sprazzi panoramici sul golfo di Portoferraio, in località **Martella** (80 m)

Evitata la diramazione del Sentiero Verdemare, si prosegue sul tracciato principale, dove si scende temporaneamente nel bosco misto, per poi riemergere nella macchia mediterranea.

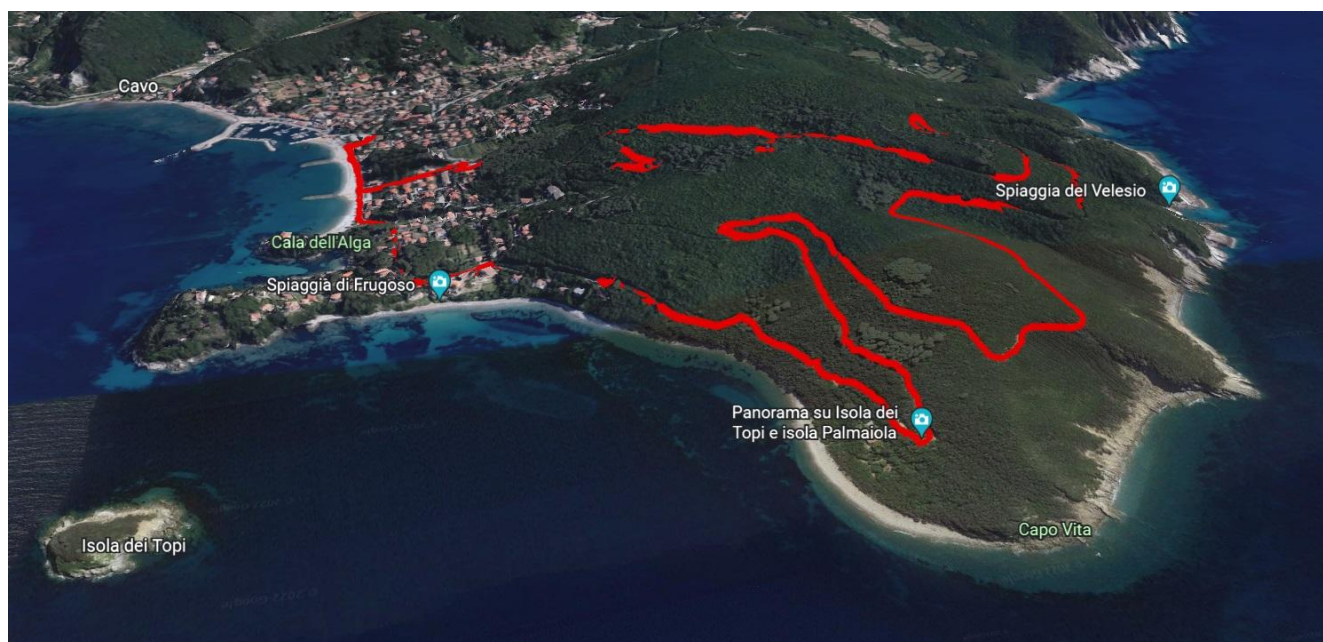
Dopo l'ennesimo tornante, affrontiamo la parte settentrionale del Monte Lentisco, fino a giungere al bivio per il **Mausoleo Tonietti** (118 m – 1h 20' di cammino da Cavo), raggiungibile sulla sinistra, con poche decine di metri di cammino su sentiero. Il manufatto emerge dalla vegetazione, e giace in stato di abbandono.

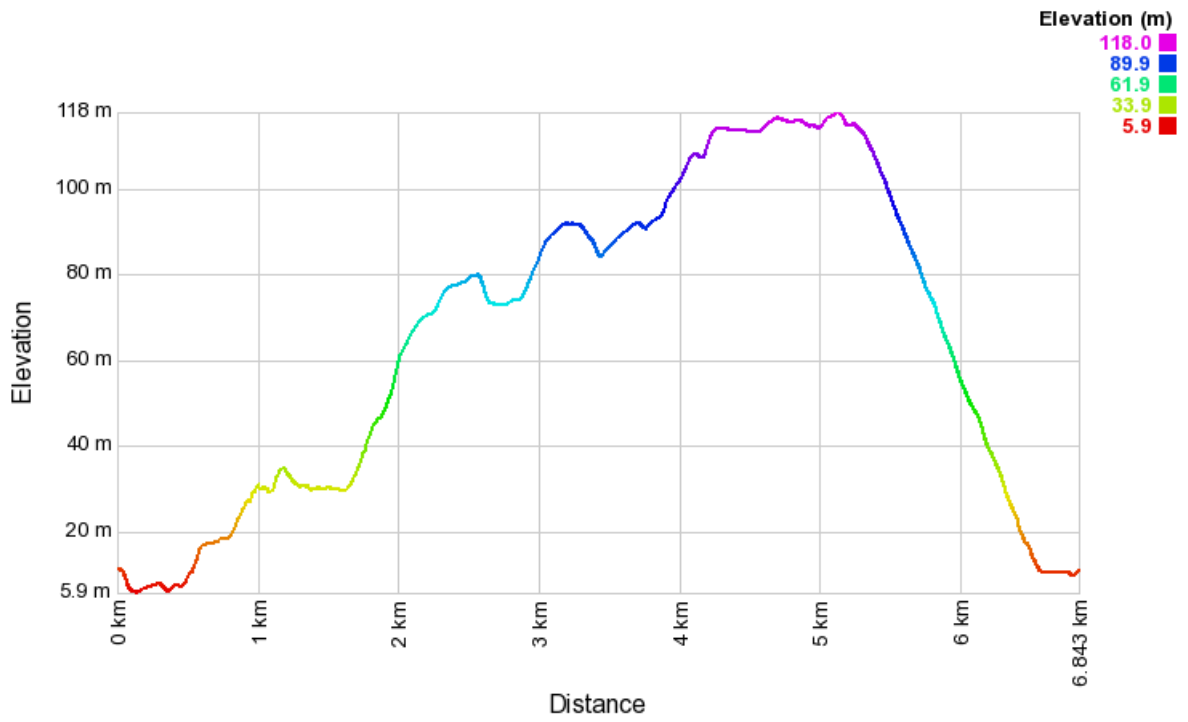
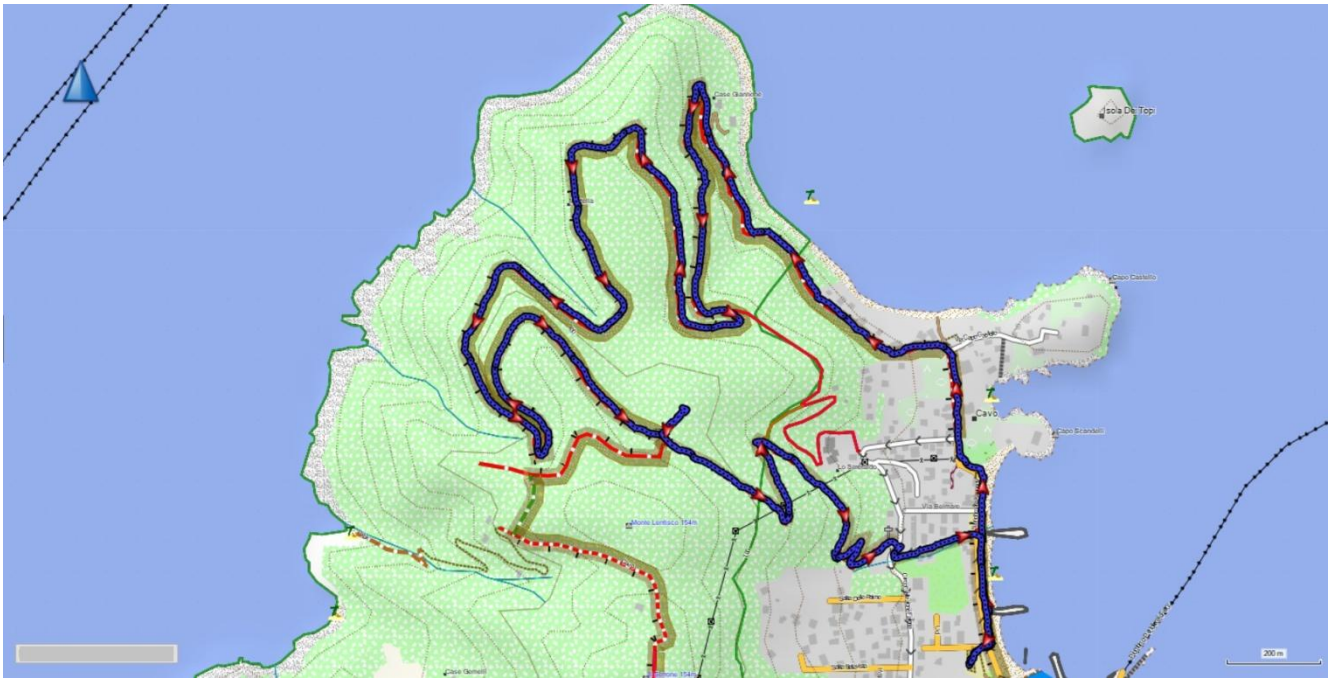
Ritornati al grande bivio, dove sorge una mappa e un'area pic-nic, prendiamo il sentiero che scende a **Cavo**, un largo sterrato a tratti selciato, che con diversi tornanti ci riporta verso il centro del paese. Quando incontriamo Circonvallazione Faleria, procediamo sulla destra per pochi metri, fino a imboccare la prima discesa sulla sinistra, che porta velocemente verso il lungomare Kennedy, punto conclusivo dell'anello.

Un consiglio: quasi tutto il tracciato è percorribile in MTB

Riferimenti cartografici: carta dei sentieri "Isola d'Elba – Capraia – Montecristo" – Ed. Multigraphic – Scala 1:25.000

Verifica itinerario: ottobre 2022





© Marco Piana 2022