

Gli itinerari escursionistici in Provincia di Genova (la Valle Scrivia)

Il Monte Buio

A due passi dal Monte Antola, sopra la Valbrevenna



Sviluppo: Valico di S. Fermo – Passo Serenelle – Monte Buio

Dislivello: 300 m in salita

Lunghezza: 3,5 Km (solo andata)

Difficoltà: E

Ore di marcia: 1h 15' in salita – 1h in discesa

Periodi consigliati: tutto l'anno

Accesso: dal casello autostradale A7 di Isola del Cantone si procede in auto fino a Vobbia, Vallenzone e si sale fino al Valico di S. Fermo

E' un itinerario semplice, che porta ad un monte decisamente panoramico. Posto a breve distanza dal Monte Antola, il Monte Buio con i suoi 1400 metri è il punto nodale da cui si dipartono le valli Vobbia, Brevenna e Berga. Ha il panorama chiuso ad est dalla mole del Monte Antola, ma negli altri quadranti la vista spazia dalle vette della Val Borbera (Ebro, Chiappo, Carmo, Lesima, Alfeo, Giarolo), alle sottostanti Rocche di Reopasso, Valbrevenna (con l'abitato di Tonno ai suoi piedi), fino al Monte Fasce (riconoscibile per i suoi ripetitori), e ad ovest le vette del Figne, Taccone, e Tobbio, con sullo sfondo la mole maestosa del Monviso.

L'itinerario si svolge quasi tutto in ombra, e se non fosse per la solita presenza degli insetti da pascolo (mosche, zanzare, tafani, ecc...), sarebbe un buon percorso da effettuarsi in estate. Non è difficile poi imbattersi in qualche capriolo, che prontamente si nasconde tra gli alberi.

Poco prima del **Valico di S. Fermo** (1129 m - riconoscibile per la presenza di una chiesetta sul monte omonimo), prendiamo la diramazione per S. Clemente. Qui troviamo i sentieri per i monti Antola e Buio, segnalati da un cartello dell'Ente Parco Antola. Seguiamo il segnavia tre pallini gialli disposti a triangolo, che ci accompagnerà per oltre metà percorso.

Il primo pezzo è un ampio sterrato che sale gradualmente a fianco del crinale boscoso tra la Val Berga e la Val Vobbia. Lasciamo lo sterrato dopo un breve tratto, per prendere un sentiero che sale in maniera più decisa il crinale.

In breve il sentiero diventa pianeggiante, e per un tratto addirittura scende tra il folto della vegetazione di faggi e noccioli. In alcuni punti passiamo a fianco di punti molto esposti verso la sottostante vallata di Berga.

Dopo un breve tratto in salita si giunge al **Passo Sesenelle** (1254 m – 45 minuti di cammino), crocevia di sentieri tra la Val Vobbia e il Monte Antola. Qui abbandoniamo il segnavia giallo, per seguire un sentiero segnalato con un cartello in legno che indica il Monte Buio.

Rimanendo sul crinale, la mulattiera sale velocemente di quota tra gli alberi ed una ricca vegetazione, alternati a piccoli spazi prativi.

Quando sbuchiamo dal bosco siamo arrivati quasi in cima al monte, dove occorre superare una staccionata per il bestiame e passare a fianco di alcuni faggi.

Si arriva così in vetta al **Monte Buio** (1400 m – foto), dove troviamo una vasta area prativa molto panoramica, con una croce metallica sulla cima.

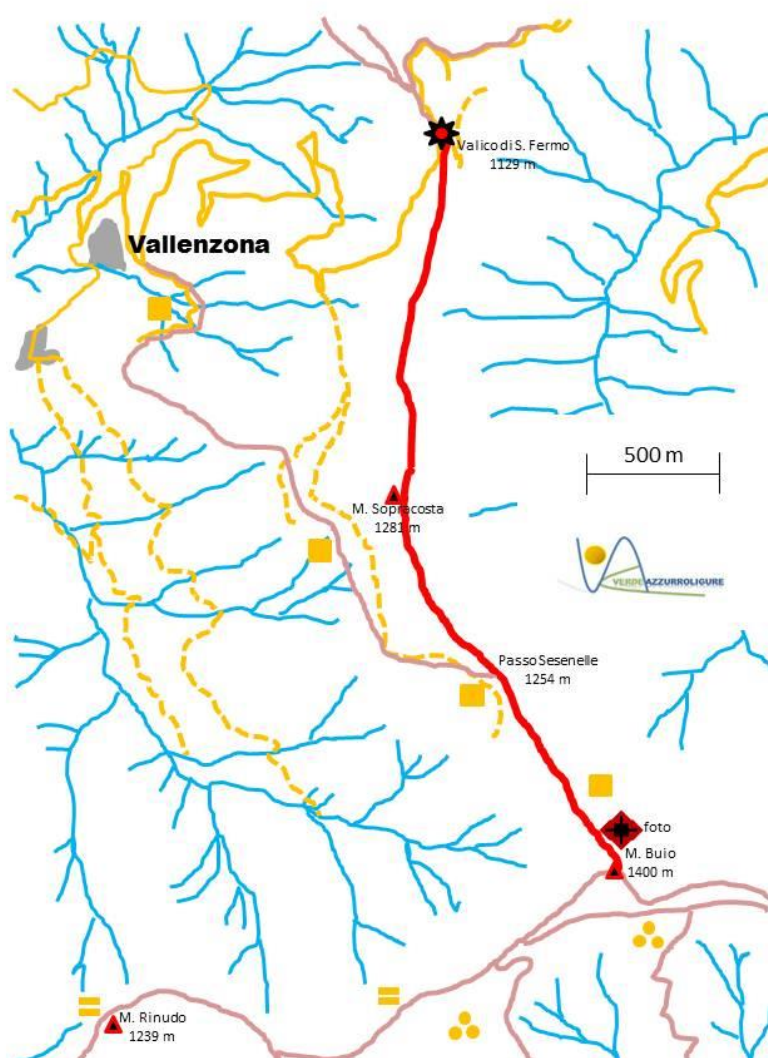
Volendo si può scendere verso i sottostanti prati in direzione est, e proseguire con un'altra ora di cammino verso il Monte Antola, oppure raggiungere il sottostante sentiero per l'Antola e tornare indietro fino al Passo Sesenelle, ritrovando così il sentiero dell'andata. Più semplicemente possiamo ritornare indietro lungo il sentiero affrontato all'andata.

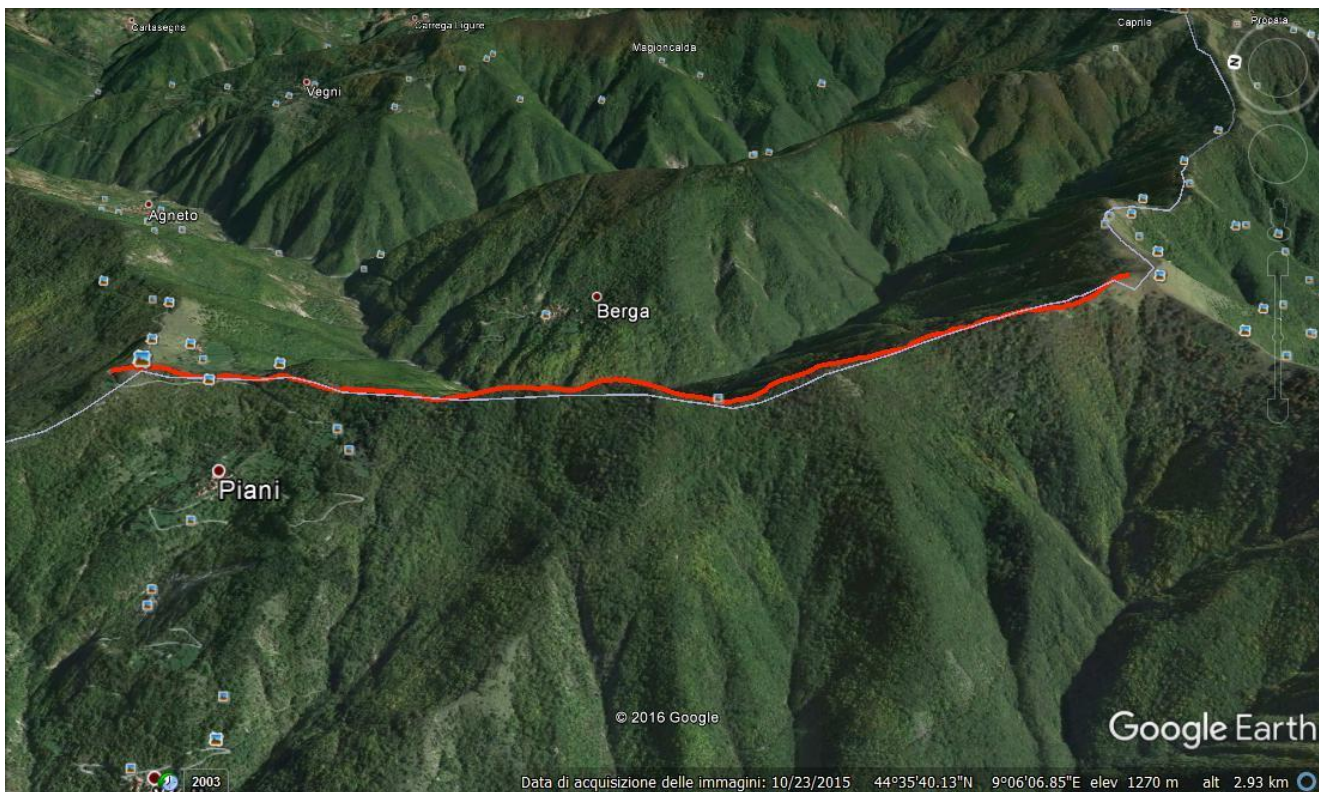
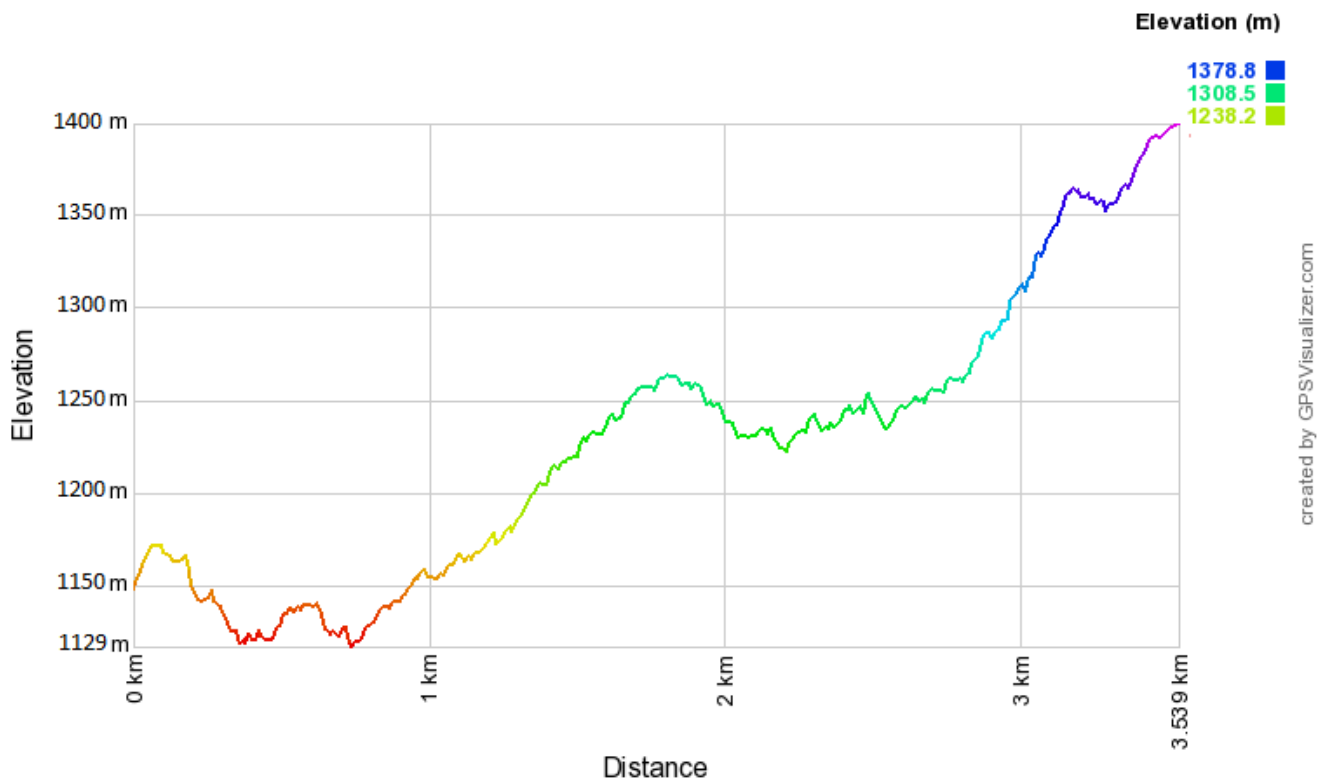
Un consiglio: obbligatorio un buon paio di binocoli per osservare il panorama sui monti circostanti.

Consigliati i pantaloni lunghi per alcuni tratti invasi dalla vegetazione.

Riferimento cartografico: carta Alta Valle Scrivia – scala 1:25.000 – Com. Montana Alta Valle Scrivia – carta VAL

Verifica itinerario: 27 agosto 2007





© Marco Piana 2017