

Gli itinerari escursionistici in Provincia di Genova
(la Valle Scrivia)

Il Monte Reale

La principale montagna di Ronco Scrivia



Sviluppo: Minceto – Colletta di Minceto - Monte Reale

Dislivello: 265 m in salita

Lunghezza: 4,5 Km (A/R)

Difficoltà: E

Ore di marcia: 1,00 in salita – 45' in discesa

Periodi consigliati: tutto l'anno

Accesso: dal casello autostradale A7 di Ronco Scrivia si entra nell'abitato e si prosegue in direzione sud fino al bivio con la strada per Pietrafraccia. Si prende quest'ultima e prima di giungere in paese si svolta a sinistra per Minceto.

Per chi percorre la Valle Scrivia venendo da Genova il Monte Reale rappresenta l'ultima culminazione di una certa importanza prima che la valle stessa si estenda in larghezza verso la pianura piemontese.

E' una montagna imponente che sovrasta l'abitato di Ronco Scrivia, sulla cui vetta sorge una cappella – rifugio. In passato al posto dell'edificio religioso si trovava un'importante castello, la cui posizione risultava strategica per il controllo sull'intera vallata. Oggi di questo castello non ci sono più tracce, ma resta il grande panorama su tutta la valle Scrivia e oltre.

Da **Minceto** (638 m), si lascia la macchina poco prima del paese (usufruendo dei pochi spiazzi lungo la strada asfaltata), e si prosegue a piedi sulla via principale che sale stretta tra le case e le villette del paese. Al termine dell'abitato la strada si fa sterrata e dopo un tornante

giunge alla **Colletta di Minceto** (670 m), dove troviamo una piccola edicola votiva: qui proseguiamo sulla sinistra, scavalcando lo spartiacque tra Scrivia e Vobbia.

Seguiamo ora il segnavia con tre pallini gialli lungo un sentiero pianeggiante sotto gli alberi. La vegetazione è in alcuni punti talmente fitta da far filtrare pochissima luce, con una provvidenziale ombra per chi percorre questo sentiero in estate.

Dopo un tratto franato attrezzato con corda metallica, il percorso prende a salire tra gli alberi di castagno fino ad affiancare il caratteristico torrione di conglomerato chiamato "Rocca de Prè Mè". In seguito attraversiamo il crinale tra le valli Scrivia e Vobbia lungo un sentiero in graduale salita tra gli alberi e l'erba.

L'ultimo tratto sale in diagonale lungo il fianco meridionale della montagna fino a raggiungere il sentiero proveniente da Ronco Scrivia. Tra la vegetazione invadente si sale sugli ultimi tornanti fino alla vetta del monte.

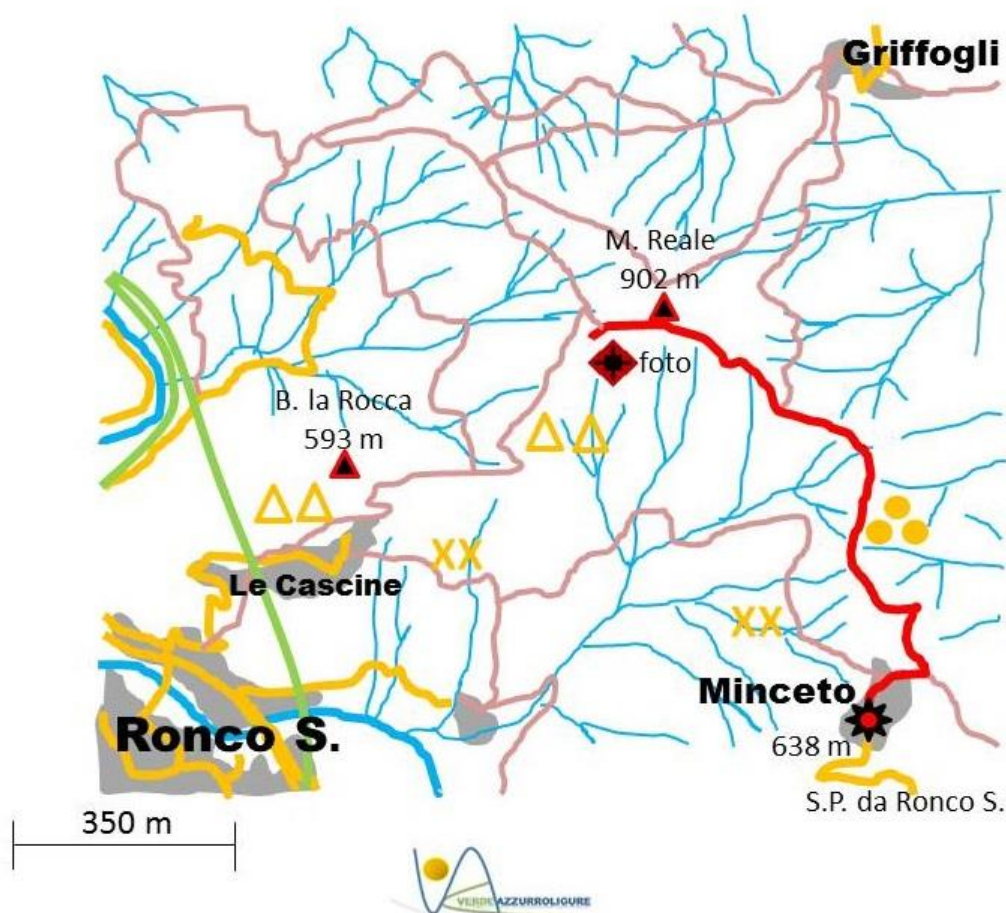
In cima al **Monte Reale** (902 m - foto) troviamo numerose panche e tavoli per il pic-nic, una piccola forra, una teleferica per il trasporto di materiale, un piccolo cippo ricordo del CAI e la Cappella di Nostra Signora di Loreto con un piccolo rifugio. Notevole il panorama verso tutta la Valle Scrivia, le montagne del genovesato e le Alpi Occidentali.

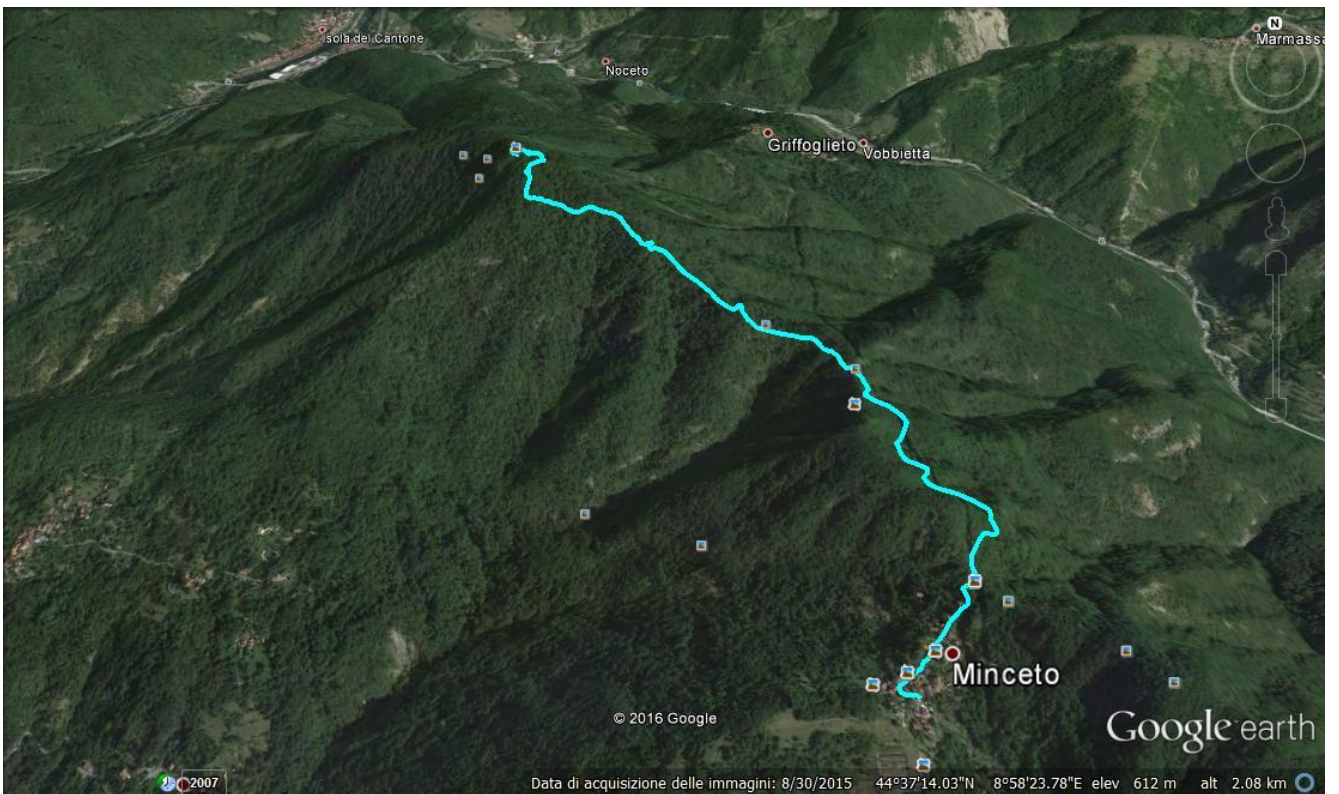
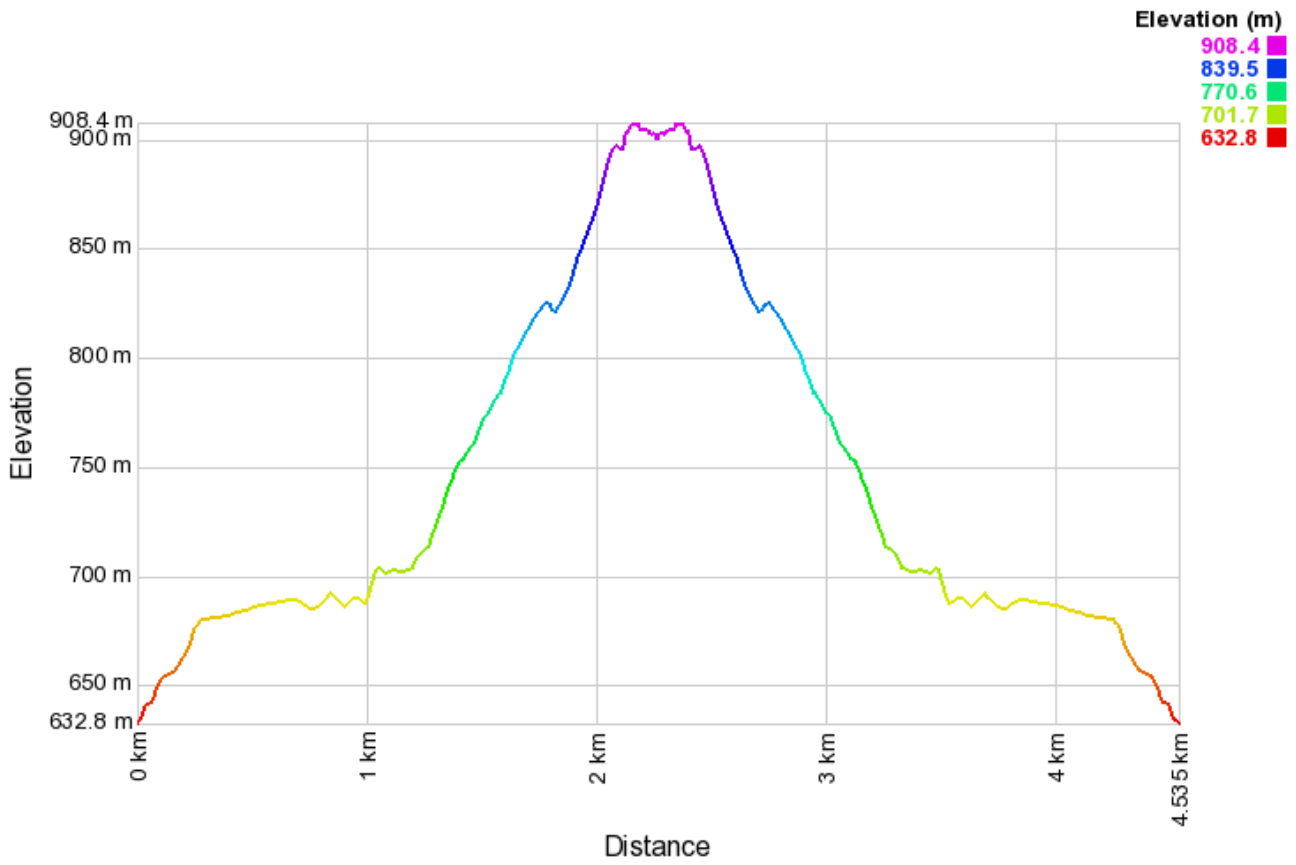
Il ritorno può avvenire sullo stesso percorso dell'andata, oppure scendendo verso Ronco Scrivia. Nel tratto iniziale in discesa si può prendere una variante segnalata come G.M.R..

Un consiglio: la presenza di una folta vegetazione lungo tutto il percorso garantisce la possibilità di effettuare il tracciato anche in piena estate.

Riferimento cartografico: carta Alta Valle Scrivia – scala 1:25.000 – Com. Montana Alta Valle Scrivia – carta VAL

Verifica itinerario: settembre 2016





© Marco Piana 2016