

Gli itinerari escursionistici in Provincia di Savona
(Il loanese e il pietrese)

La Chiesa di S.Pietro dei Monti

Dal Giogo di Toirano a Toirano



Sviluppo: Giogo di Toirano –
pendici nord Rocca Berleurio –
pendici ovest Monte Ravinet –
S.Pietro dei Monti - Toirano

Dislivello: 150 m in salita – 800 m
in discesa

Lunghezza: 9,1 Km

Difficoltà: E - **Ore di marcia:** 4.15

Periodo consigliato: tutto l'anno

Accesso: da Borghetto S.S. (uscita
autostradale A10 Genova /
Ventimiglia – stazione ferroviaria),
si prosegue per Toirano e il valico
del Giogo.

Il massiccio del Monte Carmo è forse una delle zone panoramiche più belle della nostra regione. Tale complesso montuoso si eleva in maniera notevole a breve distanza dal mare. La salita più classica per raggiungere la vetta di questo monte è quella che parte dal Giogo di Toirano, che con un dislivello di oltre 600 metri, porta in circa due ore alla sommità del monte. Chi volesse invece effettuare una semplice camminata senza grossi dislivelli, giungendo in un luogo altrettanto interessante e panoramico, si può partire sempre dal Giogo di Toirano e affrontare un itinerario quasi pianeggiante che porta alla chiesa di S.Pietro dei Monti, un edificio religioso posto in un poggio panoramico sul versante sud del Monte Carmo. Da qui si può proseguire in discesa a Toirano.

Partiamo da un tornante posto 300 metri a sud della zona di valico del **Giogo di Toirano** (791 m), dove alcuni cartelli indicano l'inizio del percorso per Boissano. Condivideremo con questo itinerario il tratto fino ad arrivare a S. Pietro dei Monti (segnavia due linee rosse).

La prima parte si sviluppa su sterrato in mezzo al bosco con brevi saliscendi. Una deviazione sulla sinistra, all'altezza dei tralicci dell'alta tensione, ci permette di giungere alla stupenda cavità carsica del **Buranco**. Superata la sella a nord del **Monte Berleurio**, scendiamo gradualmente per un lungo tratto, sempre su sterrato. Riguardata un pò di quota, dopo tre Km la strada termina. Prendiamo sulla sinistra un sentiero in salita, affiancato fino al punto d'arrivo da un paio di tubature dell'acqua. Un cartello indica la presenza della vicina fontana dei Pian dei Corsi.

Saliamo prima su alcuni gradini in pietra e poi lungo un sentiero tra gli alberi e le rocce. Dopo un tratto in salita ritorniamo a scendere, fino ad arrivare alla sella tra il Monte Ravinet e il rilievo di **S.Pietro dei Monti** (891 m – foto1). Una breve salita permette di giungere nell'ampio pianoro erboso ospitante l'edificio religioso.

La chiesa secondo alcuni studiosi sarebbe stata fondata nell'anno 405, raggiungendo poi il massimo periodo di splendore intorno al X-XII secolo. Venne in seguito abbandonata poiché la "Via del Sale" che passava da queste parti perse progressivamente importanza.

Ricostruita nel XVI secolo, subì vari interventi di restauro e modifica fino ai giorni nostri.

Da questo poggio erboso si gode un panorama splendido sulla Riviera di Ponente, le Alpi Liguri, il sovrastante Monte Carmo e parte della Riviera di Levante.

Ogni 1° maggio viene celebrata una festa, e ogni cinque anni viene effettuata la processione da Toirano.

Per scendere a Toirano imbocchiamo un sentiero a ovest dell'edificio religioso, che con una ripida discesa, aggira il versante meridionale della collina. Tra massi e sfasciumi di roccia si percorre un'antica Via del Sale, dove sono rimasti alcuni pezzi di selciato.

Dopo una serie di tornantini in discesa giungiamo in un tratto quasi in piano dove ritroviamo il tubo dell'acquedotto che avevamo affiancato nel primo tratto.



Superato un tratto in leggera discesa arriviamo in una bella zona erbosa circondata da faggi e roveri. Qui le strade si separano in più rami. Inizialmente prendiamo il sentiero segnalato col segnavia due righe rosse orizzontali. Questo percorso ci porta in pochi minuti alla chiesetta di **S. Pietrino** (477 m – foto 2).

Si tratta di un edificio di più recente costruzione, che sorge in un poggio erboso molto panoramico con bella vista sulla costa tra Borgio Verezzi e Borghetto S.S..

Ritornati indietro, prendiamo la discesa segnalata col segnavia due

righe verticali rosse e triangolo pieno rosso, che inizia con un tratto in trincea.

Questo sentiero perde rapidamente quota con tratti di selciato alternati a roccette e cespugli di erbe aromatiche. Il tracciato è unico e non presenta grandi deviazioni.

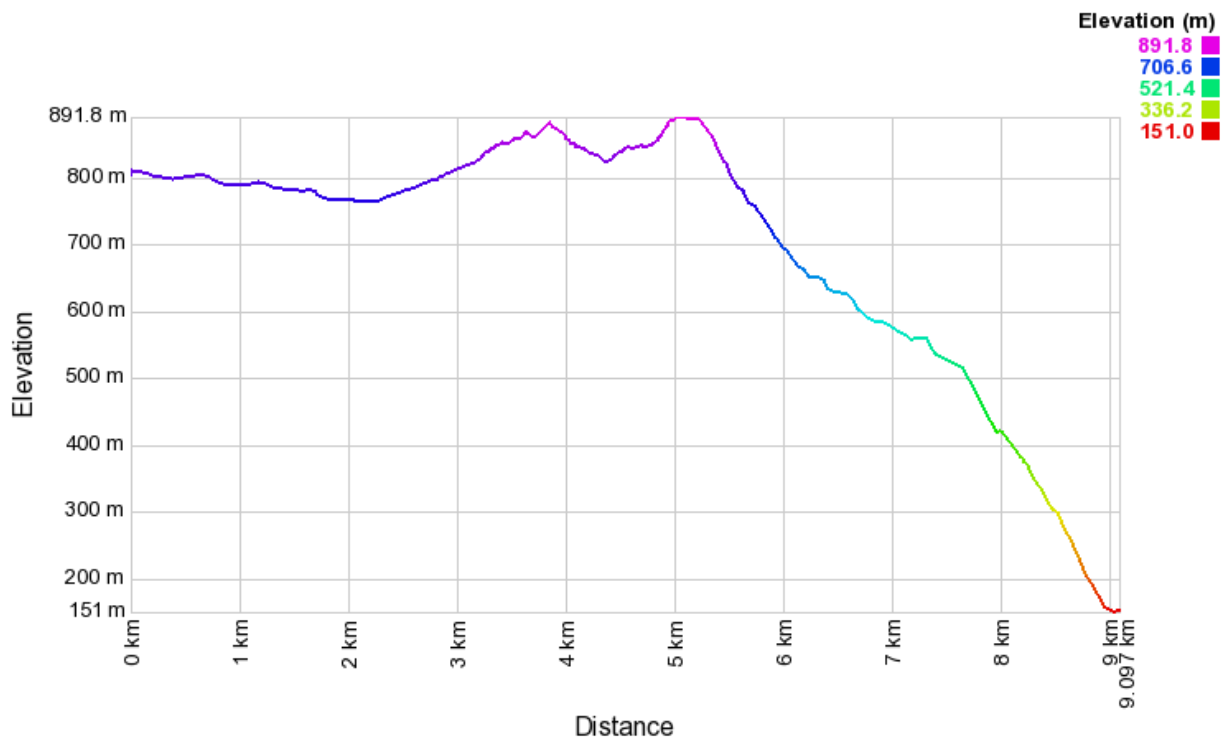
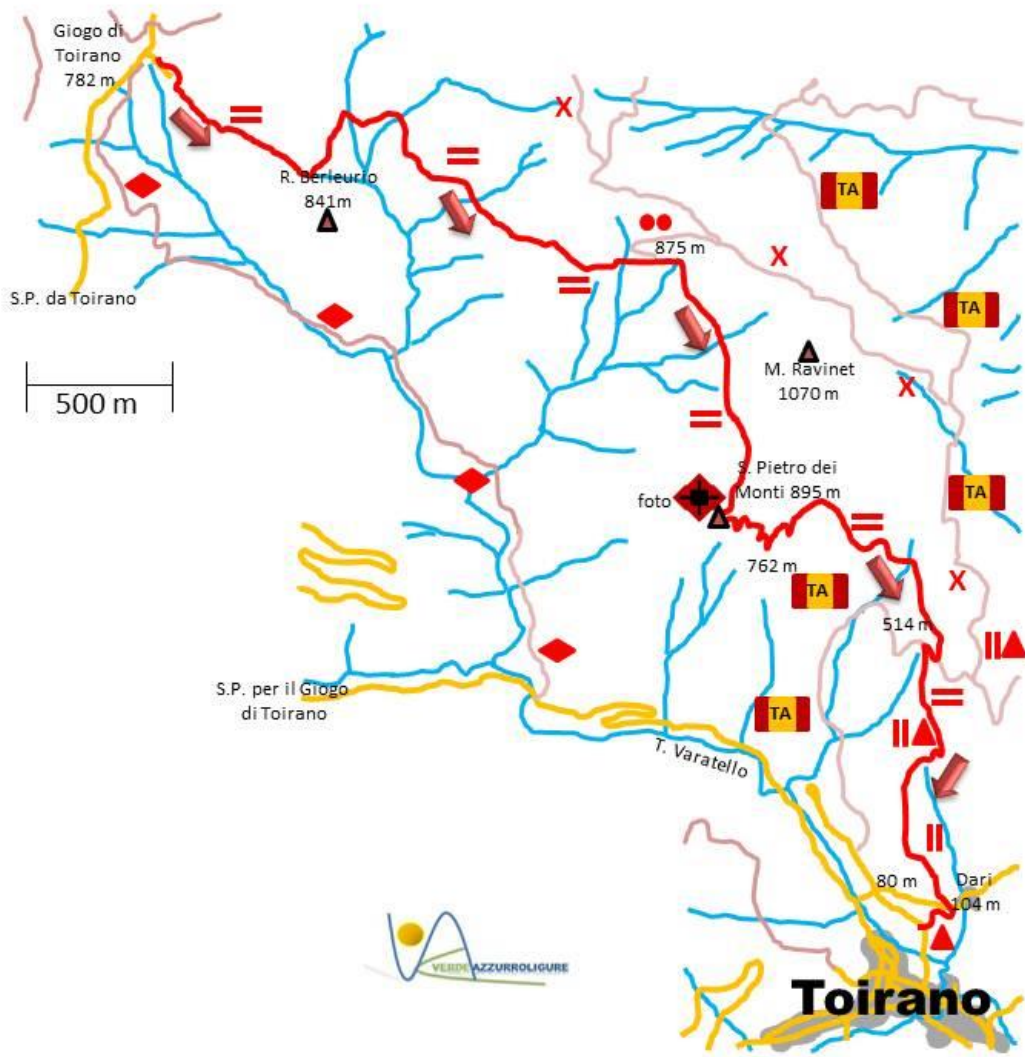
Il sentiero termina nei pressi della frazione Dari di Toirano (150 m), dove troviamo una chiesetta e l'inizio di Via della Costa, che percorreremo nel tratto in discesa fino al paese di Toirano.

Attraversiamo il ponte sul torrente Varatella ed entriamo nel centro storico di **Toirano**, dove termina il nostro itinerario.

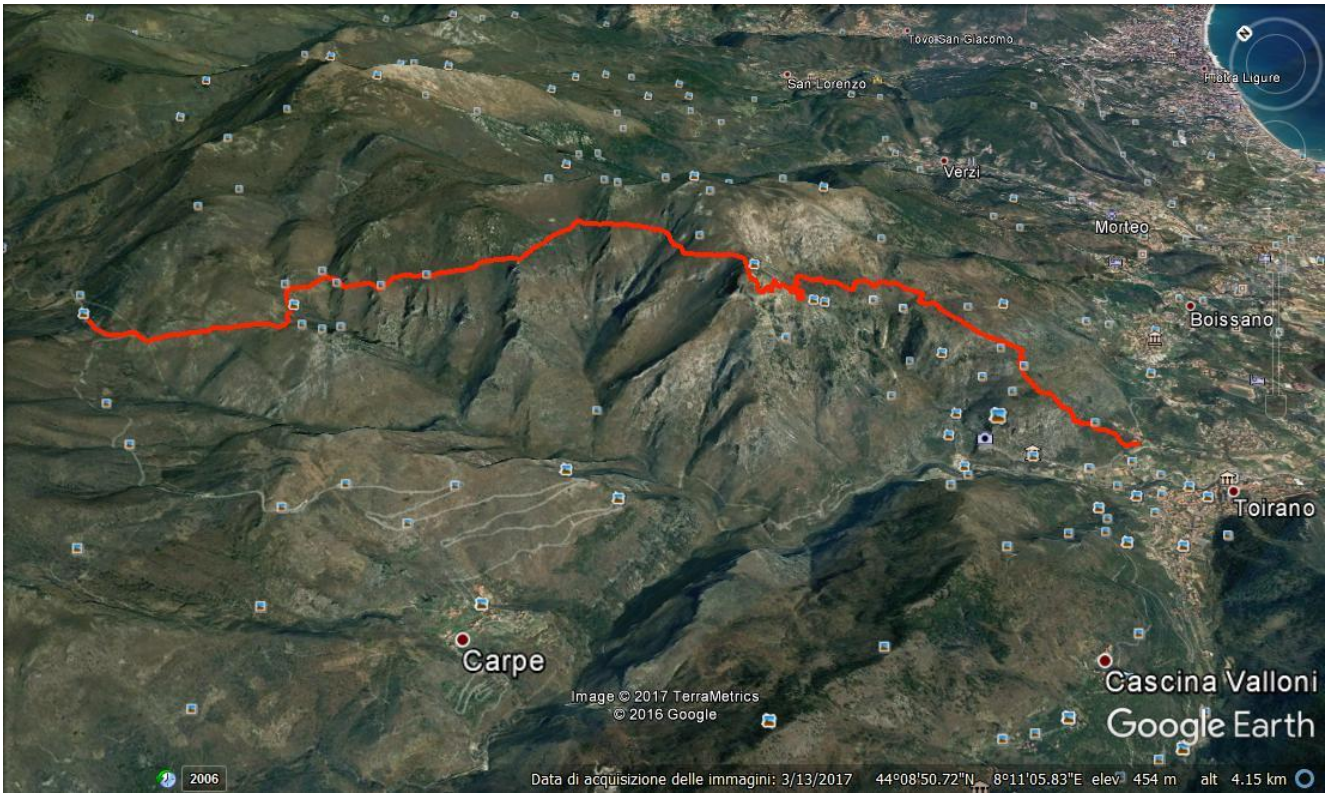
Un consiglio: dotarsi di repellente per insetti nel periodo estivo, vista la presenza di bovini al pascolo in prossimità dell'edificio religioso

Riferimento cartografico: carta dei sentieri EDM-FIE SV3 e SV6 – scala 1:25.000 – carta VAL alla pagina successiva

Verifica itinerario: 2 luglio 2005 – 27 gennaio 2008



created by GPSVisualizer.com



© Marco Piana 2017